

Постановление Администрации Боровичского муниципального района

13.04.2017 № 980 г.Боровичи

О внесении изменения в состав комиссии по защите жилищных и имущественных прав несовершеннолетних

Администрация Боровичского муниципального района ПОСТАНОВЛЯЕТ:

1. Внести изменение в состав комиссии по защите жилищных и имущественных прав несовершеннолетних, утвержденный постановлением Администрации муниципального района от 25.08.2010 № 1981, изложив его в редакции: СОСТАВ комиссии по защите жилищных и имущественных прав несовершеннолетних Шуренин И.А. – заместитель Главы администрации муниципального района, председатель комиссии Странков И.А. – председатель комитета образования и молодежной политики Администрации Боровичского муниципального района, заместитель председателя комиссии Хайнова И.А. – главный специалист отдела опеки и попечительства комитета образования и молодежной политики Администрации Боровичского муниципального района, секретарь комиссии
2. Члены комиссии: Ефимова Ю.Л. – главный специалист отдела по учету и распределению жилой площади Администрации муниципального района Макарова И.А. – главный специалист отдела правового обеспечения и контроля Администрации муниципального района Маслова М.И. – служащий главной категории отдела по работе с несовершеннолетними Администрации муниципального района.
3. Признать утратившим силу пункт 1 постановления Администрации муниципального района от 22.03.2017 № 731 «О внесении изменений в состав комиссии по защите жилищных и имущественных прав несовершеннолетних».
3. Опубликовать постановление в приложении к газете «Красная искра» – «Официальный вестник» и разместить на официальном сайте Администрации Боровичского муниципального района.

Заместитель Главы администрации района В.К. ВЕРБИЛО.

Постановление Администрации Боровичского муниципального района

17.04.2017 № 1031 г.Боровичи

О внесении изменений в план первоочередных мероприятий по обеспечению устойчивого развития экономики и социальной стабильности Боровичского муниципального района в 2016 году и на плановый 2017 год

Администрация Боровичского муниципального района ПОСТАНОВЛЯЕТ:

1. Внести изменения в план первоочередных мероприятий по обеспечению устойчивого развития экономики и социальной стабильности Боровичского муниципального района в 2016 году и на плановый 2017 год, утвержденный постановлением Администрации муниципального района от 26.02.2016 № 370 (в редакции от 30.12.2016 № 329):
 - 1.1. Заменить в графе 5 строку 2.1.2, 2.3.1 слово «КУМИ» на слова «отдел управления, распоряжения и продажи земельных участков Администрации муниципального района»;
 - 1.2. Заменить в графе 5 строку 2.3.3 слово «КУМИ» на слова «отдел по учету и распределению жилой площади Администрации района»;
 - 1.3. Заменить в графе 2 строки 4.3 слово «Ежемесячные» на «Ежеквартальные».
2. Опубликовать постановление в приложении к газете «Красная искра» – «Официальный вестник» и разместить на официальном сайте Администрации Боровичского муниципального района.

Заместитель Главы администрации района Н.А. КОНДРАТЬЕВА.

Постановление Администрации Боровичского муниципального района

14.04.2017 № 1023 г.Боровичи

О внесении изменений в состав общественной жилищной комиссии при Администрации муниципального района

Администрация Боровичского муниципального района ПОСТАНОВЛЯЕТ:

1. Внести изменения в состав общественной жилищной комиссии при Администрации муниципального района, утвержденный постановлением Администрации муниципального района от 26.09.2013 № 2082 (в редакции от 17.03.2017 № 667), включая в качестве члена комиссии Хайнова Ирину Александровну, главного специалиста отдела опеки и попечительства комитета образования и молодежной политики Администрации Боровичского муниципального района, исключив Григорьеву О.Ю.
2. Опубликовать постановление в приложении к газете «Красная искра» – «Официальный вестник» и разместить на официальном сайте Администрации Боровичского муниципального района.

Первый заместитель Главы администрации района В.Н. СЮГИН.

Постановление Администрации Боровичского муниципального района

14.04.2017 № 1013 г.Боровичи

О внесении изменений в муниципальную программу Боровичского района «Обеспечение населения качественной питьевой водой и очистка сточных вод на территории Боровичского муниципального района на 2016-2018 годы»

В соответствии со статьёй 179 Бюджетного кодекса Российской Федерации, постановлением Администрации муниципального района от 07.12.2016 № 3073 «Об утверждении Порядка принятия решений о разработке муниципальных программ Боровичского муниципального района, их формировании и реализации, Порядка проведения оценки эффективности реализации муниципальных программ» Администрация Боровичского муниципального района ПОСТАНОВЛЯЕТ:

1. Внести изменения в муниципальную программу Боровичского муниципального района «Обеспечение населения качественной питьевой водой и очистка сточных вод на территории Боровичского муниципального района на 2016-2018 годы» (далее – муниципальная программа), утвержденную постановлением Администрации муниципального района от 20.10.2015 № 2148:
 - 1.1. Изложить пункт 5 паспорта муниципальной программы в редакции:
«5. Объемы и источники финансирования муниципальной программы в целом и по годам реализации (тыс.рублей):»

Год	областной бюджет	федеральный бюджет	бюджет района	внебюджетные	всего
2016	-	-	68,9	-	68,9
2017	-	-	68,9	-	68,9
2018	-	-	-	-	-
ВСЕГО	-	-	137,8	-	137,8

- 1.2. Изложить раздел «IV. Мероприятия муниципальной программы» в приложении в редакции.
2. Опубликовать постановление в приложении к газете «Красная искра» – «Официальный вестник» и разместить на официальном сайте Администрации Боровичского муниципального района.

Первый заместитель Главы администрации района В.Н. СЮГИН.

Проект планировки совмещённый с проектом межевания территории «Газопровод-ввод к жилому дому по адресу: Новгородская область, г. Боровичи ул. Тинская д.123 кв.2»

Постановление Администрации Боровичского муниципального района

13.04.2017 № 986 г.Боровичи

Об утверждении проекта планировки территории (проект межевания в составе проекта планировки)

В соответствии с Градостроительным кодексом РФ, Федеральным законом от 6 октября 2003 года № 131-ФЗ «Об общих принципах организации местного самоуправления в РФ», с учетом протокола о результатах публичных слушаний от 28.03.2017, заключения о результатах публичных слушаний от 28.03.2017, заключения комиссии по землепользованию и застройке Боровичского муниципального района от 29.03.2017 № 16, на основании Устава Боровичского района Администрация района ПОСТАНОВЛЯЕТ:

1. Утвердить проект планировки территории (проект межевания в составе планировки) для размещения объекта «Газопровод-ввод к жилому дому по адресу: Новгородская область, Боровичский р-н, городское поселение город Боровичи, ул. Тинская, д.123, кв.2» (далее – Проект).
2. Опубликовать постановление и утверждённый Проект в приложении к газете «Красная искра» – «Официальный вестник» и разместить на официальном сайте Администрации Боровичского муниципального района.

Первый заместитель Главы администрации района В.Н. СЮГИН.

Основная часть. Том I

ПОЛОЖЕНИЕ о размещении объектов капитального строительства, характеристиках планируемого развития территории и характеристиках развития систем социальной, транспортной, инженерно-технического обеспечения, необходимых для развития территории для размещения «Газопровод-ввод к жилому дому по адресу: Новгородская область, г. Боровичи ул. Тинская д.123 кв.2»

1. Границы проекта планировки с проектом межевания территории квартала, расположенного в Боровичском районе Новгородской области, являются:
 - с севера – ремонтно-охранной зоной проектируемого газопровода низкого давления;
 - с запада – ремонтно-охранной зоной проектируемого газопровода низкого давления;
 - с востока – ремонтно-охранной зоной проектируемого газопровода низкого давления;
 - с юга – ремонтно-охранной зоной проектируемого газопровода низкого давления.
2. Характеристики планируемого развития территории.

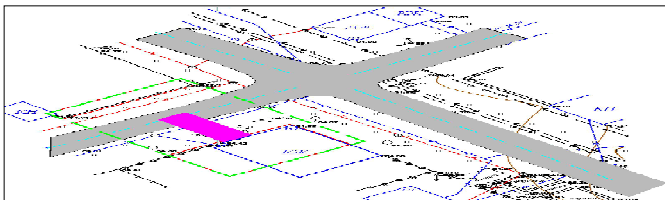
Параметры Единая измерения. Количество

1. Площадь территории в границах элемента планировочной структуры, в том числе: га 0,0625
- 1.1 Площадь формируемых земельных участков га 0,031
- 1.2 Площадь застроенных земельных участков га -
2. Плотность застройки кв.м/общей площади/га 0,0594
3. Величина отступа от красных линий в целях определения места допустимого размещения зданий, строений, сооружений: м
- Отступ от красных линий улиц и проездов для жилых зданий с квартирами в первых этажах - 5; для прочих зданий - 0.
4. Параметры застройки.

№ земельного участка Функциональное назначение объекта капитального строительства Площадь земельного участка, га Максимальная общая площадь объекта капитального строительства, кв.м. Примечание

1. Застроенные земельные участки
2. Формируемые земельные участки, планируемые для предоставления физическим и юридическим лицам для строительства - нет для размещения объектов газоснабжения 0,0031
3. Земельные участки для планируемого размещения объектов капитального строительства. - № 1
4. Характеристики планируемого развития системы социального обслуживания территории. - развитие не предусматривается.
5. Характеристики развития системы транспортного обслуживания территории - развитие не предусматривается.
6. Характеристики развития системы инженерно-технического обеспечения территории. Водоснабжение – развитие не предусматривается. Водосведение – развитие не предусматривается. Теплоснабжение – развитие не предусматривается. Газификация – предусматривается.

Чертеж планировки территории



Обосновывающая часть. Том II

Проектируемая территория расположена в городе Боровичи Боровичского района Новгородской области.

- Границы проектируемой территории являются:
 - с севера – ремонтно-охранной зоной проектируемого газопровода низкого давления
 - с запада – ремонтно-охранной зоной проектируемого газопровода низкого давления
 - с востока – ремонтно-охранной зоной проектируемого газопровода низкого давления
 - с юга – ремонтно-охранной зоной проектируемого газопровода низкого давления
- Ориентировочная площадь территории проектирования в соответствии с техническим заданием составляет 0,0031 га.
2. Анализ решений по развитию территории проектирования в соответствии с ранее разработанной документацией.
 - 2.1. Генеральный план, градостроительные регламенты, иная градостроительная документация
 - 2.2. Базовая градостроительная документация действующая на данной территории
 - 2.3. Схема территориального планирования Новгородской области
 - 2.4. Схема территориального планирования Боровичского муниципального района
 - 2.5. Генеральный план Боровичского городского поселения Боровичского района Новгородской области

Правила землепользования и застройки Боровичского городского поселения

3.1. Климатические условия

Климат района умеренно континентальный. Во все сезоны года на территории города преобладают воздушные массы с Атлантики относительно прохладные летом и сравнительно теплые зимой. Наряду с атлантическим воздухом, здесь весьма распространены континентальные воздушные массы.

3.2. Существующие использование территории и распределение земель по землепользованию

Рассматриваемая территория в соответствии с данными Росреестра по Новгородской области, относится к землям населенных пунктов.

В границах территории проектирования расположены:

- земельные участки, прошедшие государственной кадастровый учет;
- земельные участки, не прошедшие государственной кадастровый учет;

3.3. Характеристики земельных насаждений

Зеленых насаждений общего пользования на территории нет.

3.4. Существующее использование территории и распределение земель по землепользованию

Рассматриваемая территория в соответствии с данными Росреестра по Новгородской области, относится к землям населенных пунктов.

В границах территории проектирования расположены:

- земельные участки, прошедшие государственной кадастровый учет;
- земельные участки, не прошедшие государственной кадастровый учет;

3.5. Характеристики земельных насаждений

Зеленых насаждений общего пользования на территории нет.

3.6. Характеристики земельных насаждений

Зеленых насаждений общего пользования на территории нет.

3.7. Характеристики земельных насаждений

Зеленых насаждений общего пользования на территории нет.

3.8. Характеристики земельных насаждений

Зеленых насаждений общего пользования на территории нет.

3.9. Характеристики земельных насаждений

Зеленых насаждений общего пользования на территории нет.

3.10. Характеристики земельных насаждений

Зеленых насаждений общего пользования на территории нет.

3.11. Характеристики земельных насаждений

Зеленых насаждений общего пользования на территории нет.

3.12. Характеристики земельных насаждений

Зеленых насаждений общего пользования на территории нет.

3.13. Характеристики земельных насаждений

Зеленых насаждений общего пользования на территории нет.

3.14. Характеристики земельных насаждений

Зеленых насаждений общего пользования на территории нет.

Проект планировки совмещённый с проектом межевания территории «Газопровод-ввод к жилому дому по адресу: Новгородская область, г. Боровичи ул. Тинская д.123 кв.2»

(Окончание. Начало на 1-й стр.)

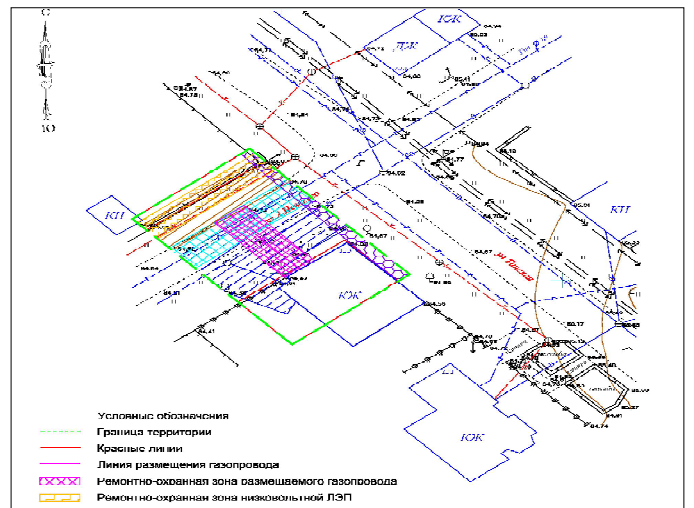
1. Итого: -
 Формируемые земельные участки, планируемые для предоставления физическим и юридическим лицам для строительства
 1. для размещения объектов газоснабжения Новгородской области, г. Боровичи, ул. Тинская д.123 кв.2 31 -
 Итого: 31
 Территория общего пользования в границах элемента планировочной структуры: 594
 Территория в границах проектирования: 625
 6.3. Линии отступа:
 1. от красных линий улиц и проездов:
 для жилых зданий с квартирами в первых этажах 5 м;
 для прочих зданий, строений, сооружений 0 м;
 2. от прочих территорий общего пользования:
 для жилых зданий с квартирами в первых этажах 5 м;
 для прочих зданий, строений, сооружений 0 м;
 7. Социально-культурное и коммунально-бытовое обслуживание населения
 7.1. Обеспечение населения социально-культурным и коммунально-бытовым обслуживанием
 Существующее положение
 В границах территории проектирования такие объекты не расположены.
 Проектные решения
 Размещение объектов не планируется
 Таблица 7.1
 Расчет потребности социально-культурного и коммунально-бытового обслуживания населения (микрорайонный уровень)
 3. Детские дошкольные учреждения * мест 35
 (75 % охвата детей в возрасте от 0 до 3 лет;
 75 % - 4-5 лет
 80 % - 6 лет) - - - -
 4. Общеобразовательные учреждения * мест 115 (100 % охвата обучаемых в I и II ступенях и 75 % охвата в III ступени обучения) - - - -
 5. Магазины продовольственных товаров м2 торговой площади - - - -
 6. Магазины непродовольственных товаров м2 торговой площади 30 - - - -
 7. Предприятия общественного питания мест 8 - - - -
 8. Предприятия бытового обслуживания рабочее место 1,4 - - - -
 9. Раздаточные пункты молочной кухни м2 общей площади 10. Алтеки объект 1 на 20 тыс. жителей - - - -
 11. Филиалы сбербанков операционное место 1 место на 2-3 тыс. человек - - - -
 12. Приемные пункты прачечных самообслуживания кг белья в смену 50 - - - -
 13. Ремонтно-эксплуатационные службы объект 1 до 20 тыс. человек - - - -
 14. Помещения досуга и любительской деятельности м2 нормируемой площади 50 - - - -
 15. Помещения для физкультурно-оздоровительных занятий населения м2 площади 30
 (с восполнением до 70 за счет использования спортивных залов школ во внеурочное время) - - - -
 16. Спорный пункт охраны порядка м2 норм, площади 10 - - - -
 17. Общественные туалеты прибор 1 - - - -
 Таблица 7.2
 Расчет потребности социально-культурного и коммунально-бытового обслуживания населения (районный уровень)
 1 Полилинии для детей посещений в смену 4,8 - - -
 2 Полилинии для взрослых посещений в смену 12 - - -
 3 Станция скорой и неотложной медицинской помощи санитарных автомобилей 0,1 - - -
 4 Больничные учреждения коек 13,47 в том числе:
 больницы - 10,2,
 поликлиники - 1,42,
 дома сестринского ухода - 1,8,
 хосписы - 0,05 - - -
 5 Спортивные залы м2 площади пола 60 - - -
 6 Плавательные бассейны м2 зеркала воды 16 - - -
 7 Библиотечки объект 1 объект на жилой район - - -
 8 Детские библиотечки объект 1 объект на 6-10 школ (4-7 тыс. учащихся и дошкольников) - - -
 9 Бани место 5 - - -
 7.2. Обеспечение населения озелененными территориями
 Работы не планируются.
 8. Транспортное обслуживание территории
 Существующее положение
 Автомобильные дороги
 По территории проектирования проходят главные улицы местного значения и подезвды.
 Сооружения для хранения и обслуживания транспортных средств
 На территории расположены индивидуальные гаражи.
 Проектные предложения
 Размещение объектов не планируется
 9. Инженерно-техническое обеспечение территории
 9.1. Водоснабжение
 Существующее положение
 На территории квартала расположен водопровод.
 Проектные решения
 Размещение объектов не планируется.
 9.2. Водоотведение
 Существующее положение
 На территории квартала расположена канализация.
 Проектные решения
 Размещение объектов не планируется.
 9.3. Теплоснабжение
 Существующее положение
 На территории квартала теплотрасса отсутствует.
 Проектные решения
 Размещение объектов не планируется.
 9.4. Газоснабжение
 Существующее положение
 На территории квартала расположен газопровод низкого давления.
 Проектные решения.
 На территории планируется «Проектирование и строительство распределительного газопровода низкого давления к жилому дому по адресу: Новгородская область, г. Боровичи, ул. Тинская д.123 кв.2»
 Охраняемые зоны сетей газопровода обеспечены.
 9.5. Электроснабжение
 Существующее положение
 По расширяемой территории проходит ЛЭП 35кВ.
 Проектные решения
 Размещение объектов не планируется
 9.6. Сети связи
 На территории квартала расположены сети связи.
 Проектные решения
 Размещение объектов не планируется
 9.6.1. Телефонизация
 Существующее положение

Территория находится в зоне мобильной сотовой связи
 Проектные решения
 Размещение объектов не планируется
 9.6.2. Радиотелефонизация
 Существующее положение
 Территория не радиотелефонизована.
 Проектные решения
 Мероприятия по радиотелефонизации не планируются.
 9.6.3. Телевидение
 Размещение объектов не планируется
 10. Вертикальная планировка и инженерная подготовка
 Решения по вертикальной планировке территории отображены на «Схеме вертикальной планировки и инженерной подготовки территории»
 11. Технико-экономические показатели
 1. Территория
 1.1 В границах проектирования га 0, 0625 0, 0625
 1.2 Территория вне границ элементов планировочной структуры га 0,0594 0,0594
 1.3 Территория объектов коммунального хозяйства в том числе территорий:
 1.2.1 территории улиц, дорог, площадей, проездов га 0,0117
 1.2.2 территории зеленых насаждений озеленения и благоустройства с исключением пешеходных дорожек 0 0
 1.2.3 прочие га 0,0477 0,0477
 1.2.4 зеленых насаждений, выполняющих функции 0 0
 1.2.5 тротуаров 0 0
 1.2.6 открытых площадок для хранения автомобилей, расположенных в территориях общего пользования 0 0
 1.3 В границах элементов планировочной структуры га 0,0031 в том числе территорий:
 1.3.1 территория жилого дома (жилых домов) 0 0
 1.3.2 территория индивидуальных участков 0 0
 1.3.3 территория объектов коммунального хозяйства 0 0
 1.3.4 территория объектов транспорта (под гаражи) 0 0
 1.3.5 территория промышленных объектов 0 0
 1.3.6 территория объектов торговли 0 0
 1.3.7 территория объектов науки 0 0
 1.3.8 территория объектов бытового обслуживания 0 0
 1.3.9 территория объектов транспорта (за исключением автозаправочных и газонасосных станций, предприятий автосервиса, гаражей и автостоянок) 0
 1.3.10 территория общего пользования га 0, 0031 0, 0031
 1.4 Земельное использование:
 1.4.1 Площадь застроенных земельных участков 0 0
 1.4.2 Площадь формируемых земельных участков га - 0,0031
 2. Население чел. - -
 3. Протяженность застройки в границах красных линий м2 общей площади/га - -
 4. Объекты социально-культурного и коммунально-бытового обслуживания населения
 4.1 Детские дошкольные учреждения * мест - -
 4.2 Общеобразовательные учреждения * мест - -
 4.3 Магазины продовольственных товаров м2 торговой площади - -
 4.4 Магазины непродовольственных товаров м2 торговой площади - -
 4.5 Предприятия общественного питания мест - -
 4.6 Предприятия бытового обслуживания рабочее место - -
 4.7 Раздаточные пункты молочной кухни м2 общей площади - -
 4.8 Алтеки объект - -
 4.9 Филиалы сбербанков операционное место - -
 4.10 Приемные пункты прачечных самообслуживания кг белья в смену - -
 4.11 Ремонтно-эксплуатационные службы объект - -
 4.12 Помещения досуга и любительской деятельности м2 нормируемой площади - -
 4.13 Помещения для физкультурно-оздоровительных занятий населения м2 площади пола - -
 4.14 Спортивный пункт охраны порядка м2 норм, площади - -
 4.15 Общественные туалеты прибор - -
 5 Транспортная инфраструктура - -
 5.1 Протяженность улично-дорожной сети - всего км - -
 в том числе: - -
 5.1.1 Магистральные улицы - -
 из них: - -
 - общегородского значения регулируемого движения - -
 5.1.2 Проезды - -
 из них: - -
 Проезды существующие, обслуживающие внутриквартальную территорию - -
 Проезды проектные в границах территории общего пользования - -
 5.2 Протяженность линий общественного пассажирского транспорта - -
 в том числе: - -
 - автобус - -
 - троллейбус - -
 5.3 Гаражи и стоянки для хранения легковых автомобилей м/мест - -
 в том числе: - -
 - встроено-пристроенные подземные гаражи в границах земельных участков - -
 - открытые автостоянки в границах земельных участков - -
 в открытых стоянках на территориях общего пользования в границах проектирования - -
 6 Инженерно-техническое обеспечение - -
 6.1 Водопотребление куб.м/сут - -
 6.2 Водоотведение - -
 6.2.1 хозяйственно-бытовые стоки куб.м/сут - -
 6.2.2 поверхностные стоки куб.м/сут - -
 6.3 Электропотребление кВтА - -
 6.4 Расход газа МДж в год - -
 6.5 Общее потребление тепла на отопление, вентиляцию, горячее водоснабжение МВт - -
 Каталог координат поворотных точек красных линий.
 Контур 1
 Условное обозначение точки Дирекционный угол Длина, м
 Координаты X Y
 1 564310,119 3158380,592
 2 48° 17' 9" 20 564323,424 3158395,524
 3 138° 17' 4" 3,143 564321,078 3158397,615
 4 229° 23' 3" 20,003 564308,358 3158392,429
 1 318° 17' 3" 2,761 564310,119 3158380,592
 Площадь: 59 кв.м
 Контур 2
 1 564294,757 3158394,281
 2 49° 43' 6" 18,064 564306,434 3158408,063
 3 137° 52' 2" 10,241 564298,639 3158414,933
 4 228° 18' 0" 18,135 564296,175 3158401,393
 1 318° 17' 9" 10,691 564294,757 3158394,281
 Площадь: 190 кв.м

Схема использования территории



Схема границ с особыми условиями



Проект межевания. Том III

участка для размещения газопровода	2	46° 36' 0"	4,002	564308,099	3158398,731
Названия пунктов	3	138° 56' 4"	7,751	564302,255	3158403,822
Дирекционный угол	4	227° 04' 5"	4,044	564299,501	3158400,861
Расстояние (м) X Y	5	139° 15' 3"	7,719	564305,349	3158395,823
Площадь: 31 кв.м					

Чертеж межевания территории

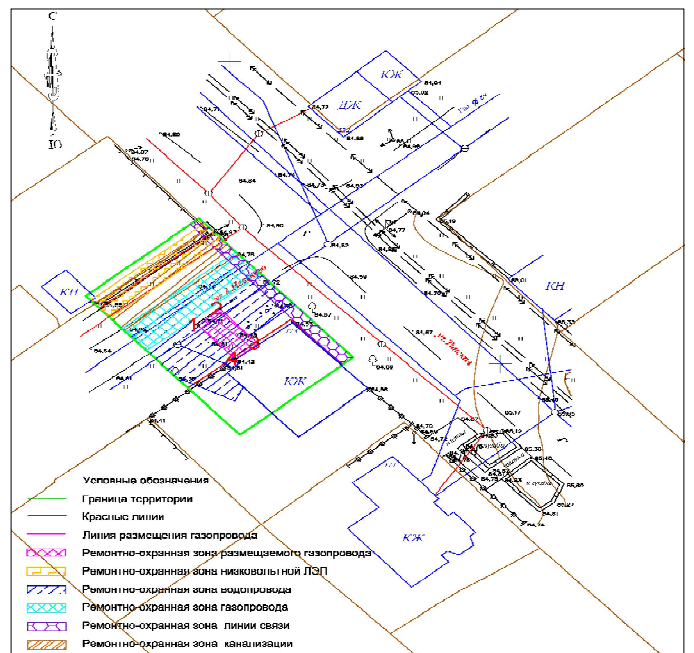


Схема расположения элемента



ЛЭП 35кВ Вельгийская-II по адресу Боровичский р-н, от ТП по пл. Привокзальной, д.2 до ТП по ул. Обжигальщиков, д.2

Постановление Администрации Боровичского муниципального района

Об утверждении проекта планировки территории (проект межевания в составе проекта планировки)

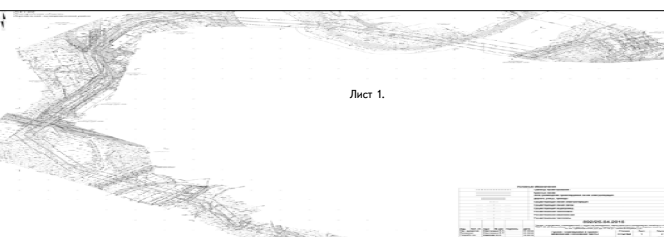
В соответствии с Градостроительным кодексом Российской Федерации, Генеральным планом Боровичского городского поселения...

Основная часть. Том I

ПОЛОЖЕНИЕ о размещении объектов капитального строительства федерального, регионального или местного значения, а также о характеристиках планируемого развития территории...

- 1. Границы территории проектирования, расположенной в границах Боровичского муниципального района Новгородской области являются:
- с севера - 15-ти метровая зона от оси проектируемой линии электропередач;
- с востока - 15-ти метровая зона от оси проектируемой линии электропередач;
- с юга - 15-ти метровая зона от оси проектируемой линии электропередач;
- с запада - 15-ти метровая зона от оси проектируемой линии электропередач.

Чертеж планировки территории



Лист 1.

Лист 2.

Обновляющая часть. Том II

- Введение
1. Обеспечение устойчивого развития территории.
2. Установление границ земельного участка, предназначенного для строительства проектируемого объекта.
3. Установление границ публичных сервитуты (в случае необходимости).
Исходно-разрешительная документация для выполнения работ:
1. Постановление Администрации Боровичского муниципального района Новгородской области №892 от 25.04.2016г.
2. Технические задание на разработку проекта планировки для размещения объекта «ЛЭП 35 кВ Вельгийская-II по адресу: Российская Федерация, Новгородская обл., Боровичский р-н, от ТП по пл. Привокзальной, д.2 до ТП по ул. Обжигальщиков, д.2».
3. Нормативно-правовая база:
1. Градостроительный кодекс Российской Федерации,
2. Земельный Кодекс Российской Федерации,
3. Водный кодекс Российской Федерации,
4. Лесной кодекс Российской Федерации,
5. Правила проектирования территории в планировочной структуре города
Проектируемая территория расположена в границах Боровичского муниципального района Новгородской области:
- с востока - 15-ти метровая зона от оси проектируемой линии электропередач;
- с юга - 15-ти метровая зона от оси проектируемой линии электропередач;
- с запада - 15-ти метровая зона от оси проектируемой линии электропередач.
Ориентированная площадь территории проектирования составляет 29 га.
2. Анализ решений по развитию территории проектирования в соответствии с ранее разработанной градостроительной документацией:
2.1. Генеральный план, градостроительные регламенты, иная градостроительная документация
Базовая градостроительная документация действующая на данной территории:
- схема территориального планирования Новгородской области;
- схема территориального планирования Боровичского муниципального района;
- Генеральный план городского поселения город Боровичи Боровичского муниципального района Новгородской области;
- Правила застройки и застройки городского поселения город Боровичи Боровичского муниципального района Новгородской области;
- Генеральный план Железковского сельского поселения Боровичского муниципального района Новгородской области;

- № Кадастровый номер 5, кв.м. Вид разрешенного использования Категория земель Адрес
1 53:22:0011101:1592325 для ведения производственной деятельности Земли населённых пунктов Российская Федерация, Новгородская область, р-н Боровичский, городское поселение город Боровичи, г Боровичи, ул Окуловская, д 1Б
2 53:22:0021025:21687 для размещения производственных и административных зданий, строений, сооружений Земли населённых пунктов Новгородская область, р-н Боровичский, городское поселение город Боровичи, г Боровичи, ул Связи, на земельном участке расположено нежилое здание, здание склада с административными и бытовыми помещениями, 17
3 53:22:0011101:19 13645 для ведения производственной деятельности Земли населённых пунктов Новгородская обл, р-н Боровичский, городское поселение город Боровичи, г Боровичи, пер Вельский, на земельном участке расположено здание, нежилое здание, 40
4 53:22:0000000:14522 7452 для автомобильной дороги общего пользования Земли населённых пунктов Новгородская обл, р-н Боровичский, городское поселение город Боровичи, г Боровичи, ул Окуловская
5 53:22:0010801:91 64540 для производственной деятельности Земли населённых пунктов Новгородская обл, р-н Боровичский, городское поселение город Боровичи, г Боровичи, пл Привокзальная, д 8
6 4522 14060 под объекты транспорта - железнодорожной Земли населённых пунктов Новгородская обл, р-н Боровичский, городское поселение город Боровичи, г Боровичи
7 53:22:0000000:14518 137000 для размещения железнодорожных вокзалов и путей Земли населённых пунктов России, Новгородская обл., р-н Боровичский, городское поселение город Боровичи, г Боровичи
8 53:22:0010902:1 4528 для размещения производственной деятельности Земли населённых пунктов обл. Новгородская, р-н Боровичский, городское поселение город Боровичи, г Боровичи, м. Перевалка
9 53:22:0010902:2 29591 для производственной деятельности Земли населённых пунктов Боровичи, г Боровичи, м Перевалка, д 9
10 53:22:0000000:14518 164 404 (53:22:0000000:14518) 386 для размещения линейных объектов, для размещения ЛЭП 35 кВ (ПП-17-Тп-34) Земли населённых пунктов для размещения линейных объектов, для размещения ЛЭП 35 кВ (ПП-17-Тп-34)
11 53:22:0010903:4 8846 для производственной деятельности Земли населённых пунктов Новгородская область, р-н Боровичский, городское поселение город Боровичи, г Боровичи, м Перевалка, д 3
12 53:22:0010905:11 15097 для размещения зданий, строений, сооружений материально-технического снабжения, сбыта и заготовок, под строениями складами промышленными и производственными Земели населённых пунктов Новгородская область, р-н Боровичский, городское поселение город Боровичи, г Боровичи, м Перевалка
13 53:22:0000000:14518 10486 для автомобильной дороги общего пользования Земли населённых пунктов Новгородская обл, р-н Боровичский, городское поселение город Боровичи, г Боровичи
14 53:22:0011302:1 3798 - Земли населённых пунктов -
15 53:22:0011302:1 3798 - Земли населённых пунктов -
16 53:22:0011302:1 3798 - Земли населённых пунктов -
17 53:22:0011311:29 4058 - Земли населённых пунктов -
18 53:22:0011311:29 4058 - Земли населённых пунктов -
19 53:22:0011311:29 4058 - Земли населённых пунктов -
20 53:22:0011311:29 4058 - Земли населённых пунктов -
21 53:22:0011311:29 4058 - Земли населённых пунктов -
22 53:22:0011311:29 4058 - Земли населённых пунктов -
23 53:22:0011311:29 4058 - Земли населённых пунктов -
24 53:22:0011311:29 4058 - Земли населённых пунктов -
25 53:22:0011311:29 4058 - Земли населённых пунктов -
26 53:22:0011311:29 4058 - Земли населённых пунктов -
27 53:22:0011311:29 4058 - Земли населённых пунктов -
28 53:22:0011311:29 4058 - Земли населённых пунктов -
29 53:22:0011311:29 4058 - Земли населённых пунктов -
30 53:22:0011311:29 4058 - Земли населённых пунктов -
31 53:22:0011311:29 4058 - Земли населённых пунктов -
32 53:22:0011311:29 4058 - Земли населённых пунктов -
33 53:22:0011311:29 4058 - Земли населённых пунктов -
34 53:22:0011311:29 4058 - Земли населённых пунктов -
35 53:22:0011311:29 4058 - Земли населённых пунктов -
36 53:22:0011311:29 4058 - Земли населённых пунктов -
37 53:22:0011311:29 4058 - Земли населённых пунктов -
38 53:22:0011311:29 4058 - Земли населённых пунктов -
39 53:22:0011311:29 4058 - Земли населённых пунктов -
40 53:22:0011311:29 4058 - Земли населённых пунктов -
41 53:22:0011311:29 4058 - Земли населённых пунктов -
42 53:22:0011311:29 4058 - Земли населённых пунктов -
43 53:22:0011311:29 4058 - Земли населённых пунктов -
44 53:22:0011311:29 4058 - Земли населённых пунктов -
45 53:22:0011311:29 4058 - Земли населённых пунктов -
46 53:22:0011311:29 4058 - Земли населённых пунктов -
47 53:22:0011311:29 4058 - Земли населённых пунктов -
48 53:22:0011311:29 4058 - Земли населённых пунктов -
49 53:22:0011311:29 4058 - Земли населённых пунктов -
50 53:22:0011311:29 4058 - Земли населённых пунктов -
51 53:22:0011311:29 4058 - Земли населённых пунктов -
52 53:22:0011311:29 4058 - Земли населённых пунктов -
53 53:22:0011311:29 4058 - Земли населённых пунктов -
54 53:22:0011311:29 4058 - Земли населённых пунктов -
55 53:22:0011311:29 4058 - Земли населённых пунктов -
56 53:22:0011311:29 4058 - Земли населённых пунктов -
57 53:22:0011311:29 4058 - Земли населённых пунктов -
58 53:22:0011311:29 4058 - Земли населённых пунктов -
59 53:22:0011311:29 4058 - Земли населённых пунктов -
60 53:22:0011311:29 4058 - Земли населённых пунктов -
61 53:22:0011311:29 4058 - Земли населённых пунктов -
62 53:22:0011311:29 4058 - Земли населённых пунктов -
63 53:22:0011311:29 4058 - Земли населённых пунктов -
64 53:22:0011311:29 4058 - Земли населённых пунктов -
65 53:22:0011311:29 4058 - Земли населённых пунктов -
66 53:22:0011311:29 4058 - Земли населённых пунктов -
67 53:22:0011311:29 4058 - Земли населённых пунктов -
68 53:22:0011311:29 4058 - Земли населённых пунктов -
69 53:22:0011311:29 4058 - Земли населённых пунктов -
70 53:22:0011311:29 4058 - Земли населённых пунктов -
71 53:22:0011311:29 4058 - Земли населённых пунктов -
72 53:22:0011311:29 4058 - Земли населённых пунктов -
73 53:22:0011311:29 4058 - Земли населённых пунктов -
74 53:22:0011311:29 4058 - Земли населённых пунктов -
75 53:22:0011311:29 4058 - Земли населённых пунктов -
76 53:22:0011311:29 4058 - Земли населённых пунктов -
77 53:22:0011311:29 4058 - Земли населённых пунктов -
78 53:22:0011311:29 4058 - Земли населённых пунктов -
79 53:22:0011311:29 4058 - Земли населённых пунктов -
80 53:22:0011311:29 4058 - Земли населённых пунктов -
81 53:22:0011311:29 4058 - Земли населённых пунктов -
82 53:22:0011311:29 4058 - Земли населённых пунктов -
83 53:22:0011311:29 4058 - Земли населённых пунктов -
84 53:22:0011311:29 4058 - Земли населённых пунктов -
85 53:22:0011311:29 4058 - Земли населённых пунктов -
86 53:22:0011311:29 4058 - Земли населённых пунктов -
87 53:22:0011311:29 4058 - Земли населённых пунктов -
88 53:22:0011311:29 4058 - Земли населённых пунктов -
89 53:22:0011311:29 4058 - Земли населённых пунктов -
90 53:22:0011311:29 4058 - Земли населённых пунктов -
91 53:22:0011311:29 4058 - Земли населённых пунктов -
92 53:22:0011311:29 4058 - Земли населённых пунктов -
93 53:22:0011311:29 4058 - Земли населённых пунктов -
94 53:22:0011311:29 4058 - Земли населённых пунктов -
95 53:22:0011311:29 4058 - Земли населённых пунктов -
96 53:22:0011311:29 4058 - Земли населённых пунктов -
97 53:22:0011311:29 4058 - Земли населённых пунктов -
98 53:22:0011311:29 4058 - Земли населённых пунктов -
99 53:22:0011311:29 4058 - Земли населённых пунктов -
100 53:22:0011311:29 4058 - Земли населённых пунктов -

ЛЭП 35кВ Вельгийская-II по адресу Боровичский р-н, от ТП по пл. Привокзальной, д.2 до ТП по ул. Обжигальщиков, д.2

(Продолжение. Начало на 3-4-й стр.)

Каталог координат поворотных точек границ формируемых земельных участков под проектируемую линию электропередачи

Table with columns for point number, coordinates (X, Y), and area. It is divided into sections for different power lines (ЛЭП) and substations (ТП), such as 'ЛЭП 35кВ Вельгийская-II' and 'ЛЭП 10кВ Вельгийская-II'. Each section lists points with their respective coordinates and the area they define.

ЛЭП 35кВ Вельгийская-II по адресу Боровичский р-н, от ТП по пл. Привокзальной, д.2 до ТП по ул. Обжигальщиков, д.2

(Кончание. Начало на 3-5-й стр.)

Table with 3 columns: ID, coordinates, and area/perimeter. Includes entries like n169 561158,38 and n290 561158,04.

Table with 3 columns: ID, coordinates, and area/perimeter. Includes entries like n315 56280,46 and n316 56280,46.

Table with 3 columns: ID, coordinates, and area/perimeter. Includes entries like n317 56280,46 and n318 56280,46.

Table with 3 columns: ID, coordinates, and area/perimeter. Includes entries like n319 56280,46 and n320 56280,46.

Table with 3 columns: ID, coordinates, and area/perimeter. Includes entries like n321 56280,46 and n322 56280,46.

Table with 3 columns: ID, coordinates, and area/perimeter. Includes entries like n323 56280,46 and n324 56280,46.

Table with 3 columns: ID, coordinates, and area/perimeter. Includes entries like n325 56280,46 and n326 56280,46.

Table with 3 columns: ID, coordinates, and area/perimeter. Includes entries like n327 56280,46 and n328 56280,46.

Table with 3 columns: ID, coordinates, and area/perimeter. Includes entries like n329 56280,46 and n330 56280,46.

Table with 3 columns: ID, coordinates, and area/perimeter. Includes entries like n331 56280,46 and n332 56280,46.

Table with 3 columns: ID, coordinates, and area/perimeter. Includes entries like n333 56280,46 and n334 56280,46.

Table with 3 columns: ID, coordinates, and area/perimeter. Includes entries like n335 56280,46 and n336 56280,46.

Table with 3 columns: ID, coordinates, and area/perimeter. Includes entries like n337 56280,46 and n338 56280,46.

Table with 3 columns: ID, coordinates, and area/perimeter. Includes entries like n339 56280,46 and n340 56280,46.

Table with 3 columns: ID, coordinates, and area/perimeter. Includes entries like n341 56280,46 and n342 56280,46.

Table with 3 columns: ID, coordinates, and area/perimeter. Includes entries like n343 56280,46 and n344 56280,46.

Table with 3 columns: ID, coordinates, and area/perimeter. Includes entries like n345 56280,46 and n346 56280,46.

Table with 3 columns: ID, coordinates, and area/perimeter. Includes entries like n347 56280,46 and n348 56280,46.

Table with 3 columns: ID, coordinates, and area/perimeter. Includes entries like n349 56280,46 and n350 56280,46.

Table with 3 columns: ID, coordinates, and area/perimeter. Includes entries like n351 56280,46 and n352 56280,46.

Table with 3 columns: ID, coordinates, and area/perimeter. Includes entries like n353 56280,46 and n354 56280,46.

Table with 3 columns: ID, coordinates, and area/perimeter. Includes entries like n355 56280,46 and n356 56280,46.

Table with 3 columns: ID, coordinates, and area/perimeter. Includes entries like n357 56280,46 and n358 56280,46.

Table with 3 columns: ID, coordinates, and area/perimeter. Includes entries like n359 56280,46 and n360 56280,46.

Table with 3 columns: ID, coordinates, and area/perimeter. Includes entries like n361 56280,46 and n362 56280,46.

Table with 3 columns: ID, coordinates, and area/perimeter. Includes entries like n363 56280,46 and n364 56280,46.

Table with 3 columns: ID, coordinates, and area/perimeter. Includes entries like n365 56280,46 and n366 56280,46.

Table with 3 columns: ID, coordinates, and area/perimeter. Includes entries like n367 56280,46 and n368 56280,46.

Table with 3 columns: ID, coordinates, and area/perimeter. Includes entries like n369 56280,46 and n370 56280,46.

Table with 3 columns: ID, coordinates, and area/perimeter. Includes entries like n371 56280,46 and n372 56280,46.

Table with 3 columns: ID, coordinates, and area/perimeter. Includes entries like n373 56280,46 and n374 56280,46.

Table with 3 columns: ID, coordinates, and area/perimeter. Includes entries like n375 56280,46 and n376 56280,46.

Каталог координат поворотных точек границ охранной зоны...

Large table of coordinates and area/perimeter data for the protected zone, including entries like n417 561755,79 and n418 561755,79.